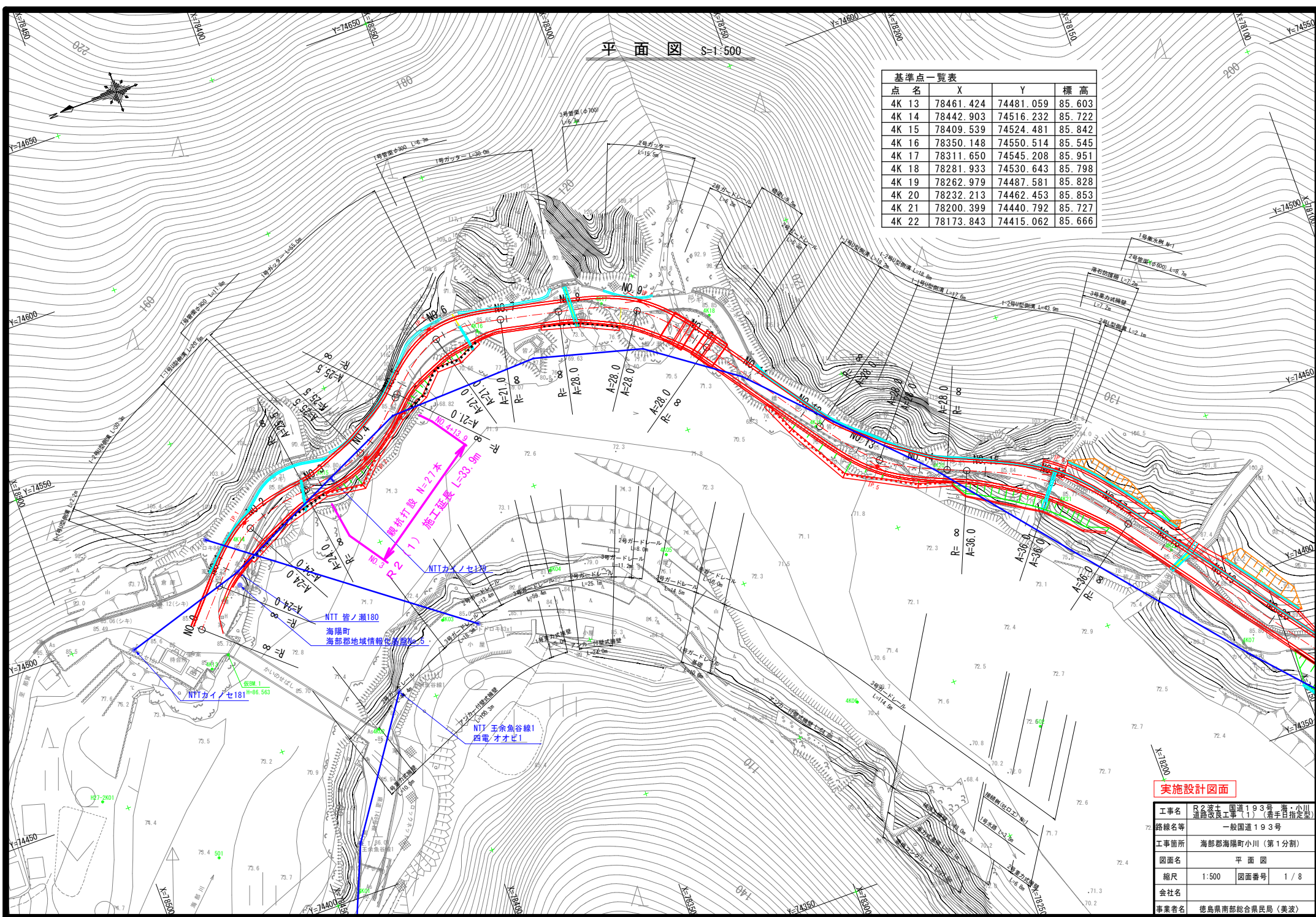


平面図 S=1:500

点名	X	Y	標高
4K 13	78461.424	74481.059	85.603
4K 14	78442.903	74516.232	85.722
4K 15	78409.539	74524.481	85.842
4K 16	78350.148	74550.514	85.545
4K 17	78311.650	74545.208	85.951
4K 18	78281.933	74530.643	85.798
4K 19	78262.979	74487.581	85.828
4K 20	78232.213	74462.453	85.853
4K 21	78200.399	74440.792	85.727
4K 22	78173.843	74415.062	85.666

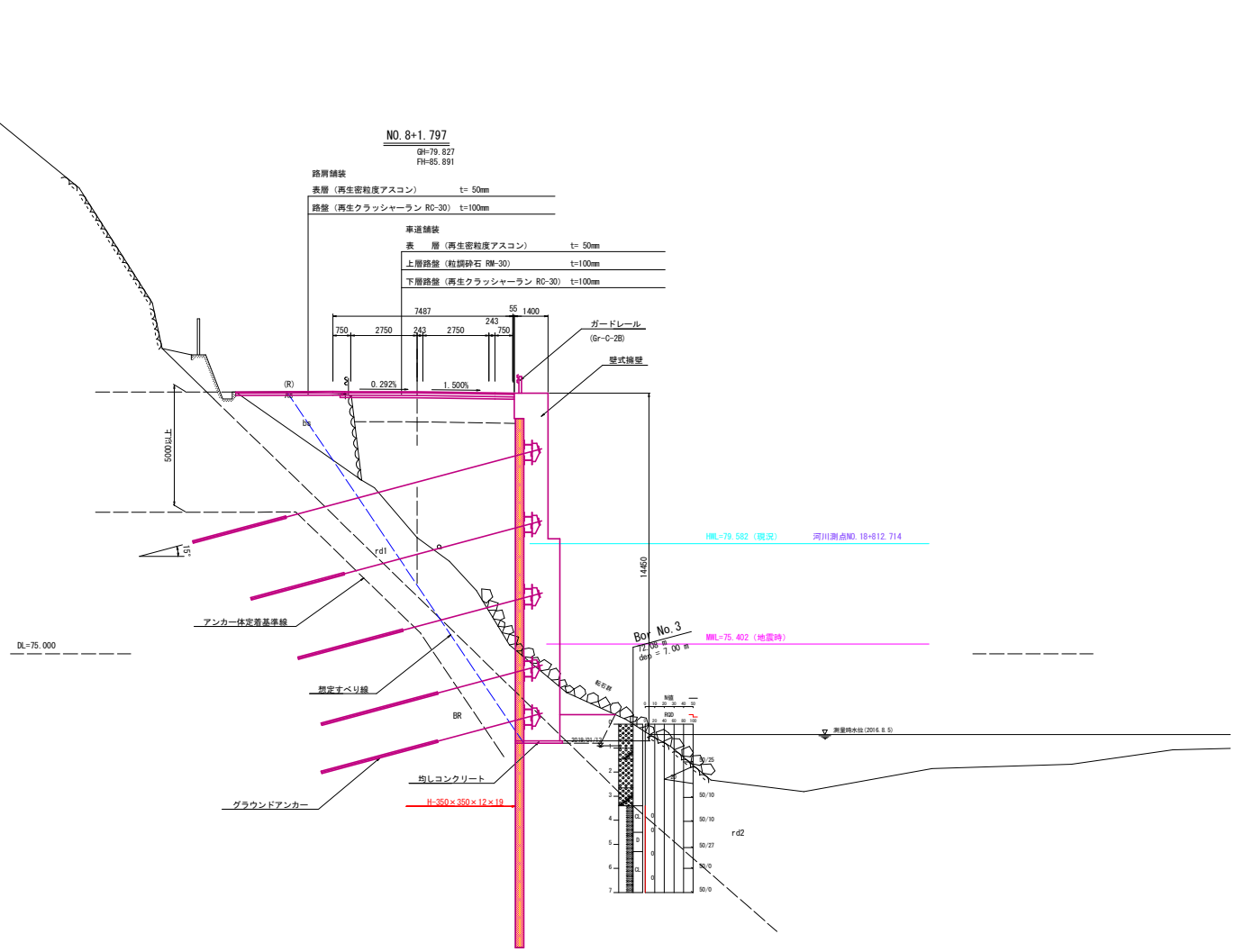


実施設計図面

工事名	R名護土 国道193号 海・小川 道路改良工事(1) (着手目指定型)		
路線名等	一般国道193号		
工事箇所	海陽郡海陽町小川(第1分割)		
図面名	平面図		
縮尺	1:500	図面番号	1/8
会社名			
事業者名	徳島県南部総合県民局(美波)		



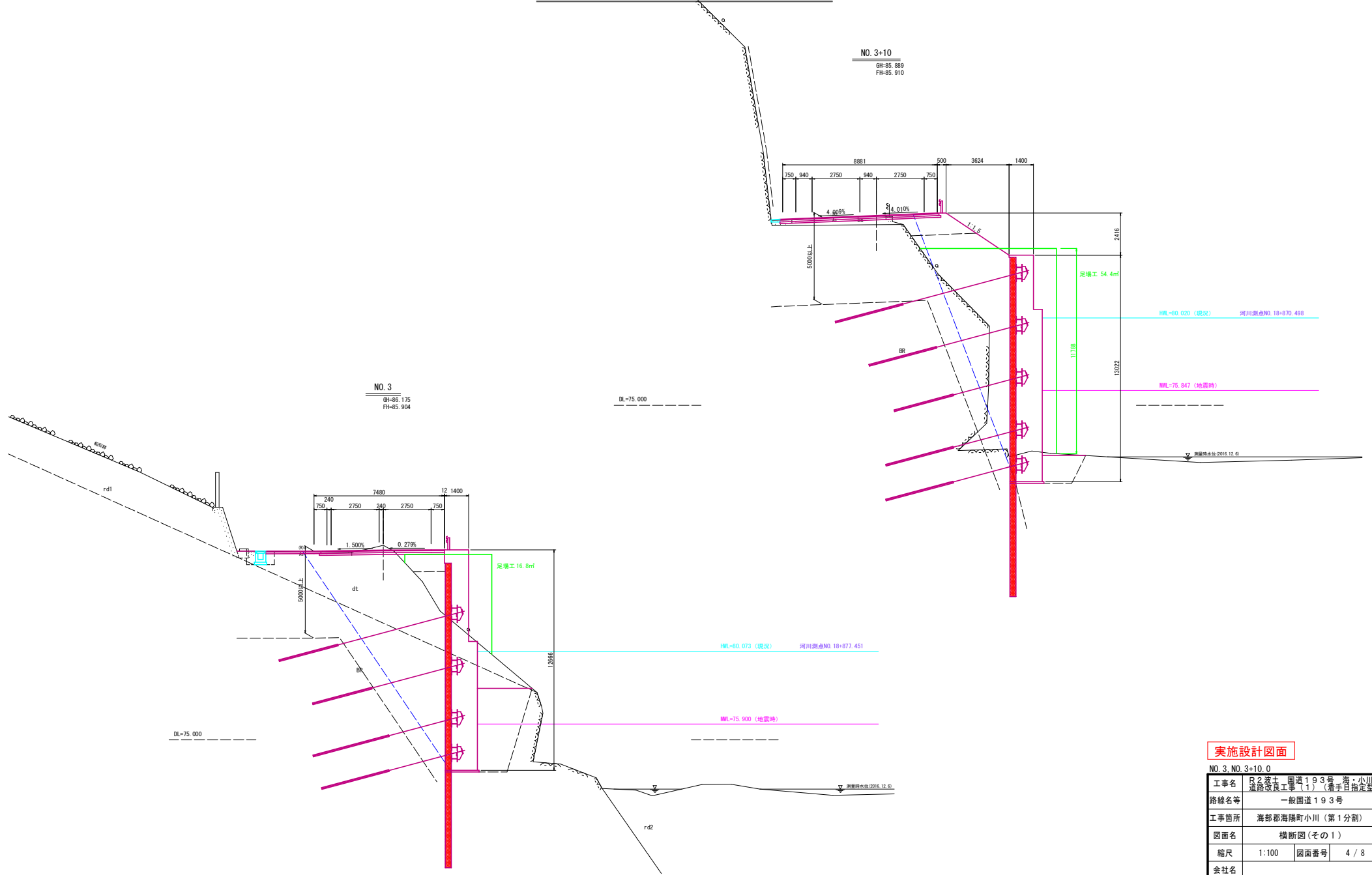
# 標準断面図 S=1:100



## 実施設計図面

工事名	R名渡土 国道193号 海ノ小川 道路改良工事(1) (着手目指定型)		
路線名等	一般国道193号		
工事箇所	海部郡海陽町小川(第1分割)		
図面名	標準断面図		
縮尺	1:100	図面番号	3 / 8
会社名			
事業者名	徳島県南部総合農政局(美波)		

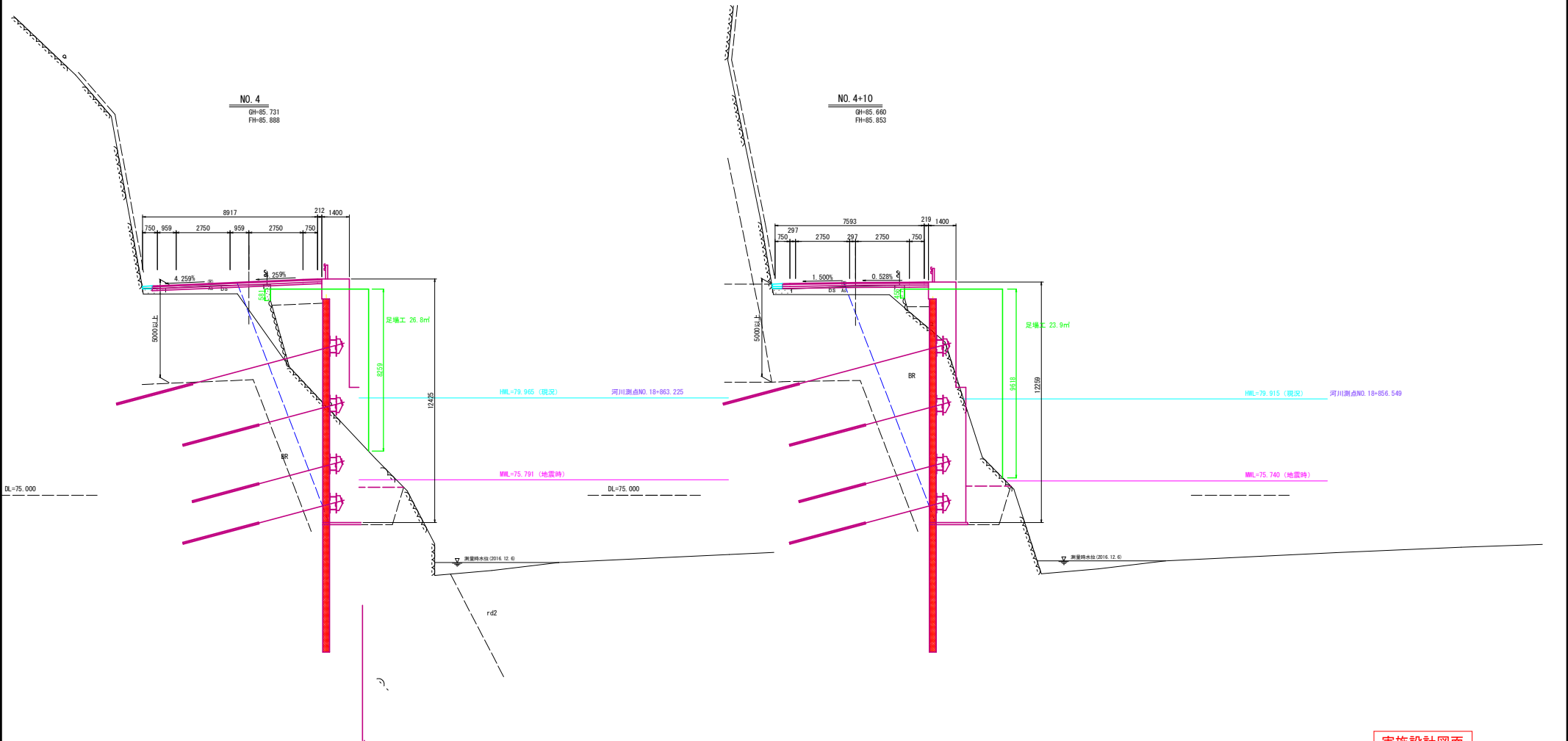
# 横断図(その1) S=1:100



## 実施設計図面

NO. 3, NO. 3+10.0	
工事名	R名渡土 国道193号 海・小川 道路改良工事(1) (着手日指定型)
路線名等	一般国道193号
工事箇所	海部郡海陽町小川(第1分割)
図面名	横断図(その1)
縮尺	1:100 図面番号 4/8
会社名	
事業者名	徳島県南部総合県民局(美波)

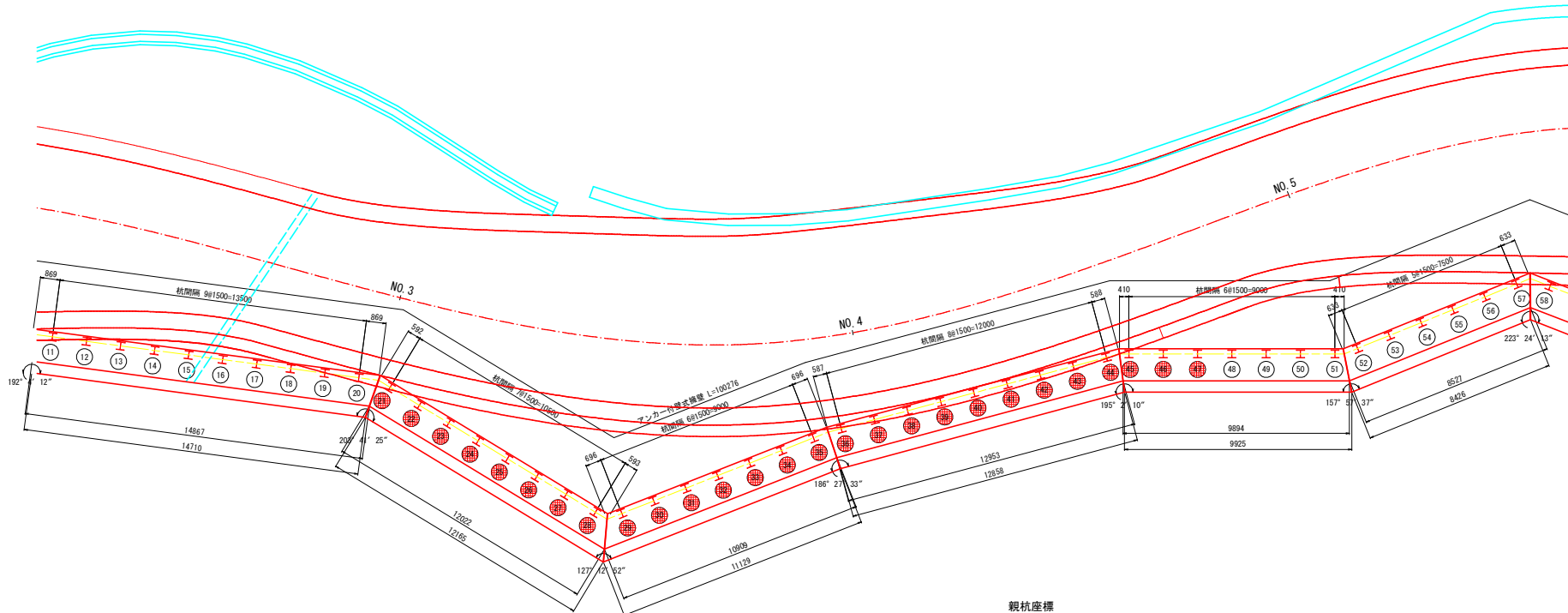
# 横断図(その2) S=1:100



## 実施設計図面

NO. 4, NO. 4+10	
工事名	R名渡土 国道193号 海ノ小川 道路改良工事(1) (着手指定型)
路線名等	一般国道193号
工事箇所	海部郡海陽町小川(第1分割)
図面名	横断図(その2)
縮尺	1:100 図面番号 5 / 8
会社名	
事業者名	徳島県南部総合農政局(美波)

アンカー付壁式擁壁平面展開図 S=1:100



親杭座標

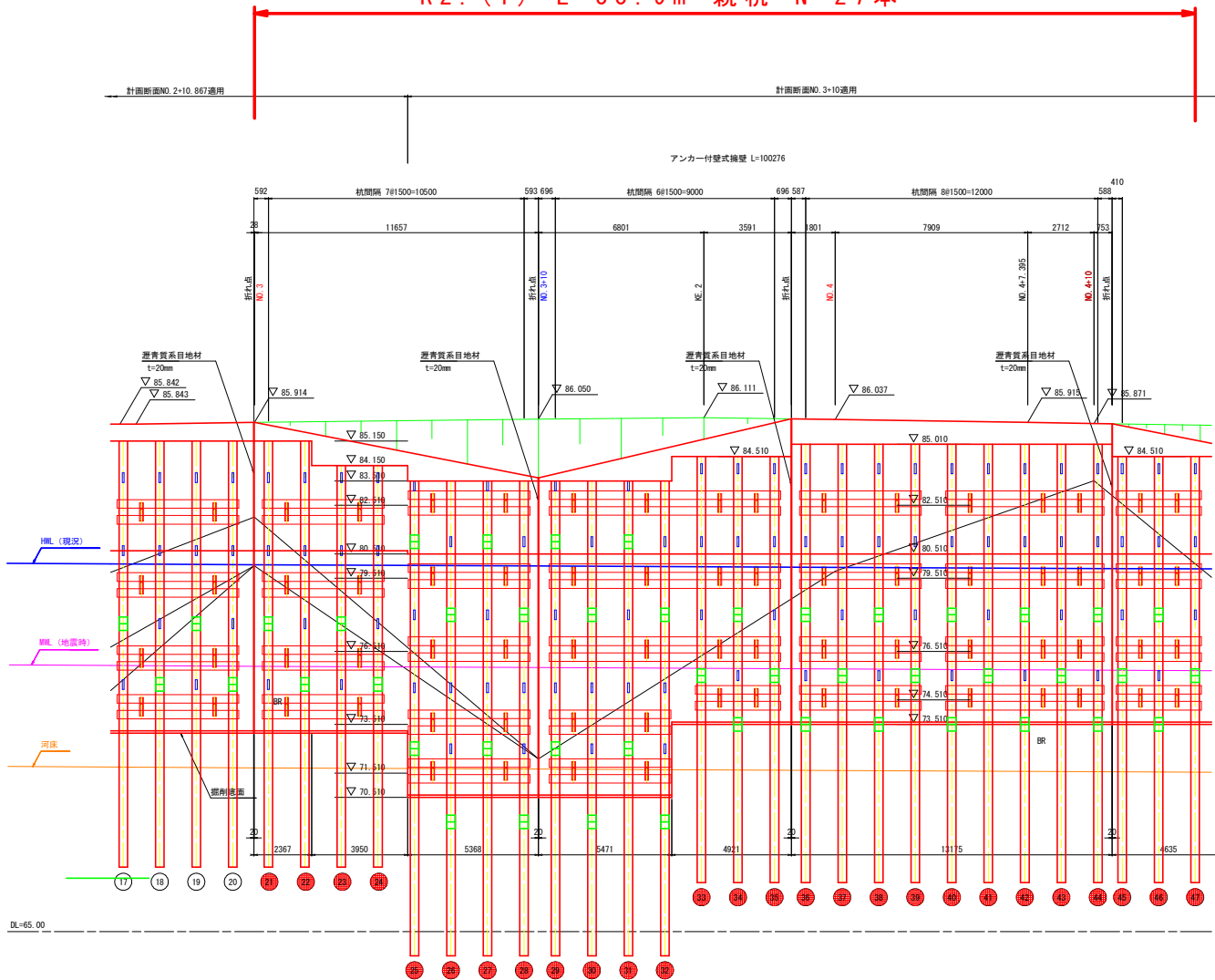
番号	X座標	Y座標
(1)	78409.9226	74519.4068
(2)	78408.4376	74519.4023
(3)	78406.9516	74519.1977
(4)	78405.4657	74518.9932
(5)	78403.9797	74518.7886
(6)	78402.4937	74518.5840
(7)	78401.0077	74518.3795
(8)	78399.5217	74518.1749
(9)	78398.0357	74517.9704
(10)	78397.5497	74517.7658
(11)	78396.0637	74520.7056
(12)	78395.5777	74521.7653
(13)	78394.0917	74522.8250
(14)	78393.6057	74523.8847
(15)	78392.1197	74524.9444
(16)	78391.6337	74525.9040
(17)	78389.9455	74526.7945
(18)	78388.7114	74527.6961
(19)	78387.5973	74528.6016
(20)	78386.4232	74529.5351
(21)	78385.2491	74530.4687
(22)	78384.0750	74531.4022
(23)	78382.9009	74532.3357
(24)	78381.7268	74533.2693
(25)	78380.5527	74534.2028
(26)	78379.3786	74535.1363
(27)	78378.2045	74536.0698
(28)	78377.0304	74537.0033
(29)	78375.8563	74537.9368
(30)	78374.6822	74538.8703
(31)	78373.5081	74539.8038
(32)	78372.3340	74540.7373
(33)	78371.1599	74541.6708
(34)	78370.0358	74542.6043
(35)	78368.8617	74543.5378
(36)	78367.6876	74544.4713
(37)	78366.5135	74545.4048
(38)	78365.3394	74546.3383
(39)	78364.1653	74547.2718
(40)	78362.9912	74548.2053
(41)	78361.8171	74549.1388
(42)	78360.6430	74550.0723
(43)	78359.4689	74551.0058
(44)	78358.2948	74551.9393
(45)	78357.1207	74552.8728
(46)	78355.9466	74553.8063
(47)	78354.7725	74554.7398
(48)	78353.5984	74555.6733
(49)	78352.4243	74556.6068
(50)	78351.2502	74557.5403
(51)	78350.0761	74558.4738
(52)	78348.9020	74559.4073
(53)	78347.7279	74560.3408
(54)	78346.5538	74561.2743
(55)	78345.3797	74562.2078
(56)	78344.2056	74563.1413
(57)	78343.0315	74564.0748
(58)	78341.8574	74565.0083
(59)	78340.6833	74565.9418
(60)	78339.5092	74566.8753
(61)	78338.3351	74567.8088
(62)	78337.1610	74568.7423
(63)	78335.9869	74569.6758
(64)	78334.8128	74570.6093
(65)	78333.6387	74571.5428
(66)	78332.4646	74572.4763
(67)	78331.2905	74573.4098
(68)	78330.1164	74574.3433
(69)	78328.9423	74575.2768
(70)	78327.7682	74576.2103
(71)	78326.5941	74577.1438
(72)	78325.4200	74578.0773
(73)	78324.2459	74579.0108
(74)	78323.0718	74579.9443
(75)	78321.8977	74580.8778
(76)	78320.7236	74581.8113
(77)	78319.5495	74582.7448
(78)	78318.3754	74583.6783
(79)	78317.2013	74584.6118
(80)	78316.0272	74585.5453
(81)	78314.8531	74586.4788
(82)	78313.6790	74587.4123
(83)	78312.5049	74588.3458
(84)	78311.3308	74589.2793
(85)	78310.1567	74590.2128
(86)	78308.9826	74591.1463
(87)	78307.8085	74592.0798
(88)	78306.6344	74593.0133
(89)	78305.4603	74593.9468
(90)	78304.2862	74594.8803
(91)	78303.1121	74595.8138
(92)	78301.9380	74596.7473
(93)	78300.7639	74597.6808
(94)	78299.5898	74598.6143
(95)	78298.4157	74599.5478
(96)	78297.2416	74600.4813
(97)	78296.0675	74601.4148
(98)	78294.8934	74602.3483
(99)	78293.7193	74603.2818
(100)	78292.5452	74604.2153

実施設計図面

工事名	R名護土・国道193号 海・小川 道路改良工事(1) (着手自指定型)	
路線名等	一般国道193号	
工事箇所	海部郡海陽町小川(第1分割)	
図面名	アンカー付壁式擁壁平面展開図	
縮尺	1:100	図面番号 6/8
会社名		
事業者名	徳島県南部総合県民局(美波)	

# アンカー付壁式擁壁壁体詳細図(1) S=1:100

R2.(1) L=33.9m 親杭 N=27本



親杭数量表

番号	X座標 (m)	Y座標 (m)	杭先端標高 (m)	杭長 (m)	重量 (kg)	モルタル注入量 (m³)	親杭長 (m)		合計
							1号標準	数量	
(1)	78409.9236	74519.6068	81.150	17.5	2362.5	5.5	1.9	12.0	13.9
(2)	78408.4316	74519.4023	"	"	"	"	1.6	11.0	12.6
(3)	78406.9516	74519.1977	84.150	16.5	2227.5	"	1.4	9.9	11.3
(4)	78405.4657	74518.9932	"	"	"	"	1.1	8.9	10.0
(5)	78403.9797	74518.7886	83.510	19.5	2632.5	6.5	0.9	11.5	12.4
(6)	78402.4937	74518.5840	"	"	"	"	0.6	10.5	11.1
(7)	78401.0077	74518.3795	"	"	"	"	0.4	9.5	9.9
(8)	78399.5217	74518.1749	"	"	"	"	0.1	8.5	8.6
(9)	78398.0357	74518.9692	"	"	"	"	"	8.5	8.5
(10)	78387.5495	74519.4649	"	"	"	"	"	9.5	9.5
(11)	78386.0635	74520.7056	"	"	"	"	"	10.4	10.4
(12)	78385.5773	74521.7653	"	"	"	"	"	11.4	11.4
(13)	78384.0913	74522.8250	84.510	17.5	2362.5	"	9.3	9.3	
(14)	78383.6053	74523.8847	"	"	"	"	"	10.3	10.3
(15)	78382.1193	74524.9443	"	"	"	"	"	11.2	11.2
(16)	78381.6333	74525.9040	85.010	18.0	2430.0	"	12.0	12.0	
(17)	78380.1473	74526.7345	"	"	"	"	"	12.9	12.9
(18)	78378.6613	74527.6681	"	"	"	"	"	13.4	13.4
(19)	78387.5813	74528.6016	"	"	"	"	"	13.9	13.9
(20)	78386.0953	74529.5351	"	"	"	"	"	14.5	14.5
(21)	78385.6093	74530.4687	"	"	"	"	"	15.0	15.0
(22)	78384.1233	74531.4022	"	"	"	"	"	15.5	15.5
(23)	78382.6373	74532.3357	"	"	"	"	"	16.0	16.0
(24)	78381.1513	74533.2693	"	"	"	"	"	16.4	16.4
(25)	78380.6653	74533.7978	84.510	17.5	2362.5	"	15.6	15.6	
(26)	78379.1793	74534.7314	"	"	"	"	"	14.3	14.3
(27)	78378.6933	74534.9917	"	"	"	"	"	13.1	13.1
合計				481.0	66285.0	171.5	8.0	325.0	333.0

親杭長・設置コネクタ表

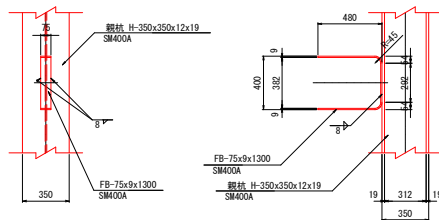
番号	杭長 (mm)	上杭長 (mm)	中杭長 (mm)	下杭長 (mm)	コネクタ取付位置 (mm)			コネクタ数 (個)	
					A	B	C		
(1)	17500	7500	10000	"	"	5500	2000	3	
(2)	"	10000	7500	"	"	3000	4500	3	
(3)	16500	8500	10000	500	"	5500	2000	3	
(4)	"	5000	7500	"	"	3000	4500	3	
(5)	19500	2500	8500	8500	200	5300	2500	3	
(6)	"	5500	"	5500	2500	6000	2500	3	
(7)	"	2500	"	8500	200	5300	3000	4500	3
(8)	"	5500	"	5500	2500	6000	2500	2000	3
(9)	"	2500	"	8500	200	5300	3000	4500	3
(10)	"	5500	"	5500	2500	6000	2500	2000	3
(11)	"	2500	"	8500	200	5300	3000	4500	3
(12)	"	5500	"	5500	2500	6000	2500	2000	3
(13)	17500	9000	9000	8000	500	3000	3000	4500	3
(14)	"	6500	4500	6500	"	"	5500	2000	3
(15)	"	9000	8500	"	"	"	3000	4500	3
(16)	18000	7000	4500	8500	1000	"	5500	2000	3
(17)	"	9500	8500	"	"	3000	4500	3	
(18)	"	7000	4500	6500	"	"	5500	2000	3
(19)	"	9500	8500	"	"	3000	4500	3	
(20)	"	7000	4500	6500	"	"	5500	2000	3
(21)	"	9500	8500	"	"	3000	4500	3	
(22)	"	7000	4500	6500	"	"	5500	2000	3
(23)	"	9500	8500	"	"	3000	4500	3	
(24)	"	7000	4500	6500	"	"	5500	2000	3
(25)	17500	9000	9000	8500	500	"	3000	4500	3
(26)	"	6500	4500	6500	"	"	5500	2000	3
(27)	"	8000	8500	"	"	3000	4500	3	
合計								81	

実施設計図面

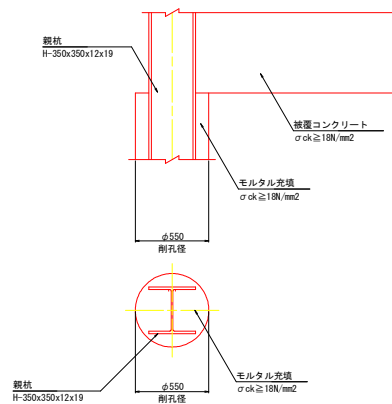
工事名	R2.護土・国道193号 海・小川 道路改良工事(1) (着手日指定型)		
路線名等	一般国道193号		
工事箇所	海部郡海陽町小川(第1分割)		
図面名	アンカー付壁式擁壁壁体詳細図(1)		
縮尺	1:100	図面番号	7 / 8
会社名			
事業者名	徳島県南総合農政局(兼波)		

# アンカー付壁式擁壁壁体詳細図(2) S=1:100

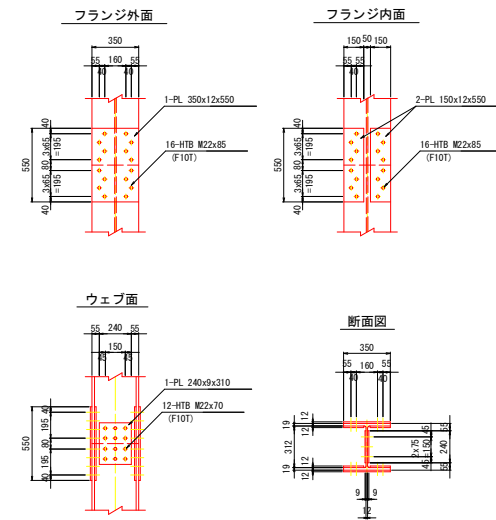
コネクタ詳細図 S=1:20



親杭根入れ部詳細図 S=1:20



親杭継手部詳細図 S=1:20



- 1箇所当たり数量  
 2-PL 350x12x550 (SS400)  
 4-PL 150x12x550 (SS400)  
 2-PL 240x 9x310 (SS400)  
 32-HTB M22x85 (F10T)  
 12-HTB M22x70 (F10T)

**実施設計図面**

工事名	R3名護土 国道193号 海ノ小川 道路改良工事(1) (着手日指定型)		
路線名等	一般国道193号		
工事箇所	海部郡海陽町小川(第1分割)		
図面名	アンカー付壁式擁壁壁体詳細図(2)		
縮尺	1:100	図面番号	8 / 8
会社名			
事業者名	徳島県南部総合県民局(美波)		